


Imagem: Google Earth

ESC.: 1:20.000

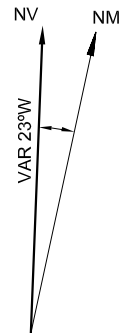
ESCALA GRÁFICA



LEGENDA:

- | | |
|---|---|
| 01- HANGARES; | 14- PARQUE DE ABASTECIMENTO DE AERONAVES (PAA); |
| 02- TERMINAL DE CARGAS; | 15- PORTÃO / PORTARIA; |
| 03- ÁREA DE EQUIPAMENTO DE RAMPA; | 16- NDB; |
| 04- NOVA EDIFICAÇÃO PARA A SUBESTAÇÃO; | 17- BIRUTA; |
| 05- ÁREA ADMINISTRATIVA; | 18- ESTAÇÃO METEOROLÓGICA; |
| 06- TERMINAL DE PASSAGEIROS DOMÉSTICO/INTERNACIONAL; | 19- PAPI; |
| 07- MÓDULO OPERACIONAL PROVISÓRIO – MOP (TERMINAL DE PASSAGEIROS OFFSHORE); | 20- FAROL ROTATIVO; |
| 08- RESTAURANTE; | 21- ÁREA ADMINISTRATIVA; |
| 09a- ESTACIONAMENTO DE VEÍCULOS; | 22- SEÇÃO CONTRA INCÊNDIO; |
| 09b- ESTACIONAMENTO PARA CAMINHÕES DE ABASTECIMENTO RÁPIDO; | 23- PISTA DE POUSO E DECOLAGEM - 2.550m x 45m (ASPH); |
| 10- MANUTENÇÃO MECÂNICA; | 24- PISTA DE TÁXI A; |
| 11- BALANÇA (TECA); | 25- PISTA DE TÁXI B; |
| 12a- HORTO; | 26a- PÁTIO DE ESTACIONAMENTO DE AERONAVES I; |
| 12b- ÁREA PARA SEGREGAÇÃO DE RESÍDUOS; | 26b- PÁTIO DE ESTACIONAMENTO DE AERONAVES II; |
| 13a- HANGAR - HELICÓPTEROS; | 27- RESA. |
| 13b- PÁTIO HANGAR; | |

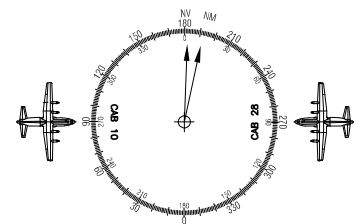
DECLINAÇÃO MAGNÉTICA ATUALIZADA PARA 2021



OBS.:
- DATUM SIRGAS2000 WGS-84
- MERIDIANO CENTRAL: 45° WGR

LEGENDA:

- | | |
|--|--|
| LIMITE DA ÁREA PATRIMONIAL DO AEROPORTO - 2.187.268,70m² | COMPLEMENTAÇÃO DE PORTÕES/GUARITAS |
| LIMITE DA CERCA OPERACIONAL DO AEROPORTO | COMPLEMENTAÇÃO DA CERCA PATRIMONIAL |
| AMPLIAÇÕES DA ÁREA PATRIMONIAL - 35.927,5m² | IMPLANTAÇÃO DA VIA DE SERVIÇO NO ENTORNO |
| EDIFICAÇÕES EXISTENTES | ADOLFO BERANGER JUNIOR |
| EDIFICAÇÕES NOVAS OU AMPLIAÇÕES DE EXISTENTES | PONTO DE REFERÊNCIA DO AEROPORTO |



AEROPORTO INTERNACIONAL DE CABO FRIO - SBCB 1ª FASE A (2023)