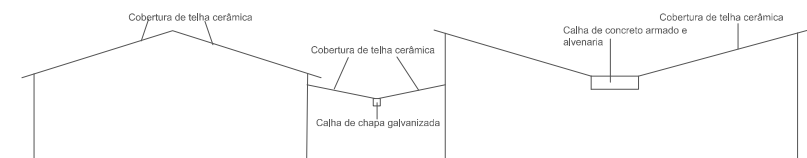
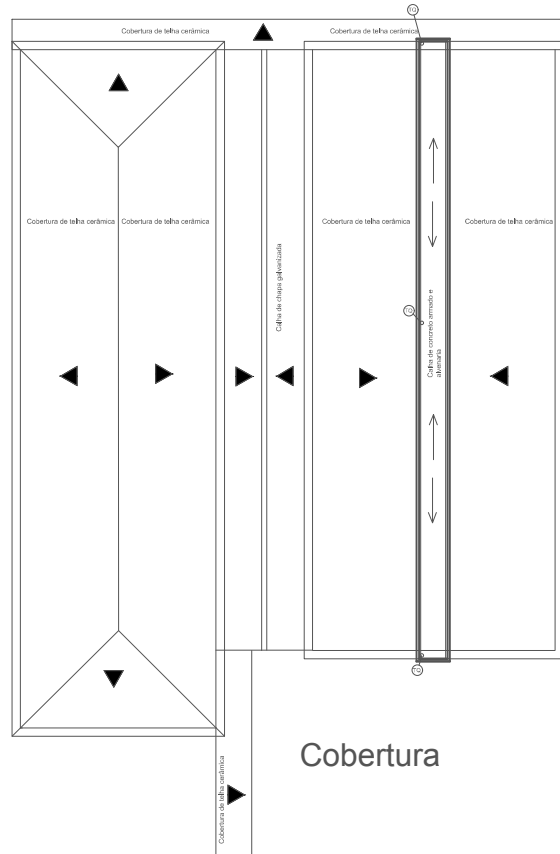


Planta Baixa - Quadra e Anexo



Corte esquemático



Cobertura

ITENS GERAIS

- (1.1) (1.2) (1.3) (1.4) (1.5) (1.6) (1.7) (1.8) (1.9)

MOVIMENTO DE TERRA, INFRAESTRUTURA E SUPRAESTRUTURA

- (2.1) (2.2) (3.1) (3.2) (4.2)

TELHADOS

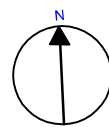
- (6.4) (6.5) (6.6) (6.7)

INSTALAÇÕES ELÉTRICA, HIDRÁULICA, SANITÁRIA E PLUVIAL

- (9.1) (9.2) (9.3) (9.4) (9.5) (9.6) (9.7) (9.8) (9.9) (9.10) (9.11) (9.12) (9.13) (9.14) (9.15) (9.16)
 (9.17) (9.18) (9.19) (9.20) (9.21) (9.22) (9.23) (9.24) (9.25) (9.26) (9.27) (9.28) (9.29) (9.30) (9.31)
 (9.32) (9.33) (9.34) (9.35) (9.36) (9.37) (9.38) (9.39) (9.40) (9.41) (9.42) (9.43) (9.44) (9.45) (9.46)
 (9.47) (9.48) (9.49) (9.50)

PINTURA

- (10.1) (10.2) (10.3) (10.4) (10.5) (10.6) (10.7) (10.8) (10.9)



-22° 35' 53.27", -42° 0' 0.92"

LEGENDA:

A CONSTRUIR ■

A DEMOLIR ■

EXISTENTE



PREFEITURA DA CIDADE DE CABO FRIO/RJ
SECRETARIA MUNICIPAL DE EDUCAÇÃO

TÍTULO: PROJETO PARA CONSTRUÇÃO, ADEQUAÇÃO, REFORMA E REPAROS

SUBTÍTULO: Escola Municipal Edith Castro dos Santos

INEP

ENDEREÇO: Rua Dois, 138 - Santo Antônio (2º Distrito)

33112550

DESENHO: PLANTA BAIXA DA QUADRA e ANEXO, COBERTURA E CORTE ESQUEMÁTICO

ESCALA: INDICADA

PRANCHA: 02

ETAPA : PROJETO EXECUTIVO

RESPONSÁVEL TÉCNICO

DESENVOLVIDO POR :

SETOR DE ENGENHARIA - SEME

DATA:

Obs.: