


Imagem: Google Earth

ESC.: 1:20.000

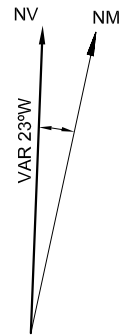
ESCALA GRÁFICA



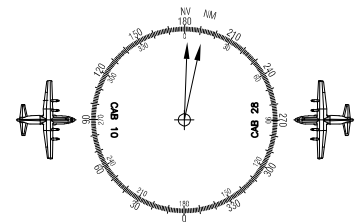
LEGENDA:

-  ÁREA DE MANOBRAS
-  ÁREA TERMINAL
-  ÁREA SECUNDÁRIA
-  ÁREA COMERCIAL

DECLINAÇÃO MAGNÉTICA ATUALIZADA PARA 2021



OBS.:
 - DATUM SIRGAS2000 WGS-84
 - MERIDIANO CENTRAL: 45° WGr



**AEROPORTO INTERNACIONAL DE CABO FRIO - SBCB
 ZONEAMENTO FUNCIONAL**