







Imagem: Google Earth

ESC.: 1:26.000

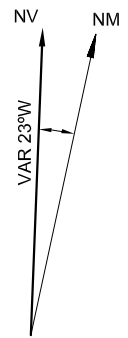
ESCALA GRÁFICA

0 260 520 780 1040 1300

LEGENDA:

-  LIMITE DA ÁREA PATRIMONIAL DO AEROPORTO - 1.731.530,98m²
-  CURVA DE RUÍDO 75 dB
-  CURVA DE RUÍDO 65 dB
-  TRECHO DO BAIRRO VILA DO SOL ENTRE AS CURVAS 65dB E 75dB

DECLINAÇÃO MAGNÉTICA ATUALIZADA PARA 2021



OBS.:
 - DATUM SIRGAS2000 WGS-84
 - MERIDIANO CENTRAL: 45° WGr

RBAC 161, Emenda 3


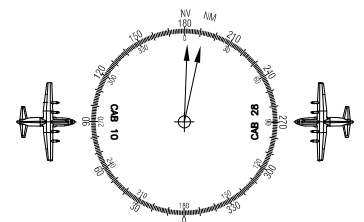


FIGURA C-1- Curvas de Ruído de 75 e 65

TABELA C-1- Dimensões (em metros) das Curvas de Ruído de 75 e 65 (Alterada pela Resolução nº 609, de 23.02.2021)

Número médio de movimentos de aeronaves nos últimos 3 (três) anos	Classe	L1	R1	L2	R2
Até 400	1	70	30	90	60
De 401 a 2.000	2	240	60	440	160
De 2.001 a 4.000	3	400	100	600	300
De 4.001 a 7.000	4	550	160	700	500



**AEROPORTO INTERNACIONAL DE CABO FRIO - SBCB
 PLANO BÁSICO DE ZONEAMENTO DE RUÍDO - PBZP**