


Imagem: Google Earth

ESC.: 1:20.000

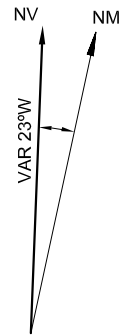
ESCALA GRÁFICA



LEGENDA:

- | | | |
|---|---|--|
| 01- HANGARES; | 13a- HANGAR - HELICÓPTEROS; | 26a- PÁTIO DE ESTACIONAMENTO DE AERONAVES I; |
| 02- TERMINAL DE CARGAS; | 13b- PÁTIO HANGAR; | 26b- PÁTIO DE ESTACIONAMENTO DE AERONAVES II; |
| 03- PÁTIO DE CAMINHÕES DO TECA; | 14a- PARQUE DE ABASTECIMENTO DE AERONAVES (PAA); | 26c- PÁTIO DE ESTACIONAMENTO DE AERONAVES II (EXPANSÃO); |
| 04- SUBESTAÇÃO; | 14b- NOVO LOTE DO PAA; | 26d- PÁTIO DE ESTACIONAMENTO DE AERONAVES III; |
| 05- ÁREA ADMINISTRATIVA; | 15- PORTÃO / PORTARIA; | 27- PÁTIO ASSOCIADO OFFSHORE (EXPANSÃO); |
| 06- TERMINAL DE PASSAGEIROS - OFFSHORE; | 16- D.V.O.R.; | 28- TORRE DE CONTROLE; |
| 07- ÁREA DE EQUIPAMENTO DE RAMPA; | 17- BIRUTA; | 29- AMPLIAÇÃO DO HANGAR DE CARGA; |
| 07a- TERMINAL DE AVIAÇÃO REGULAR; | 18- ESTAÇÃO METEOROLÓGICA; | 30- RESA; |
| 07b- TERMINAL DE AVIAÇÃO GERAL; | 19- PAPI; | 31- PISTA DE TÁXI C; |
| 08- RESTAURANTE; | 20- FAROL ROTATIVO; | 32- PISTA DE TÁXI D; |
| 09- ESTACIONAMENTO - OFFSHORE; | 21- ÁREA ADMINISTRATIVA; | 33- PISTA DE TÁXI E. |
| 10- MANUTENÇÃO MECÂNICA; | 22- SEÇÃO CONTRA INCÊNDIO; | |
| 11- BALANÇA (TECA); | 23- PISTA DE POUZO E DECOLAGEM - 2.550m x 45m (ASPH); | |
| 12a- HORTO; | 24- PISTA DE TÁXI A; | |
| 12b- ÁREA PARA SEGREGAÇÃO DE RESÍDUOS; | 25- PISTA DE TÁXI B; | |

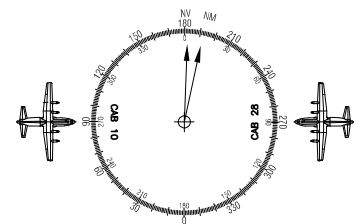
DECLINAÇÃO MAGNÉTICA ATUALIZADA PARA 2021



OBS.:
- DATUM SIRGAS2000 WGS-84
- MERIDIANO CENTRAL: 45° WGR

LEGENDA:

- | | | |
|--|---------------------------------------|-------------------------------------|
| LIMITE DA ÁREA PATRIMONIAL DO AEROPORTO - 2.187.268,70m² | COMPLEMENTAÇÃO DE PORTÕES/GUARITAS | COMPLEMENTAÇÃO DA CERCA PATRIMONIAL |
| LIMITE DA CERCA OPERACIONAL DO AEROPORTO | ESTACIONAMENTO COMERCIAL | VIA DE SERVIÇO |
| AMPLIAÇÕES DA ÁREA PATRIMONIAL - 374.380,0m² | ESTACIONAMENTO OFFSHORE | PONTO DE REFERÊNCIA DO AEROPORTO |
| EDIFICAÇÕES EXISTENTES | ESTACIONAMENTO ÁREA COMERCIAL - CARGA | |
| EDIFICAÇÕES NOVAS OU AMPLIAÇÕES DE EXISTENTES | ÁREA COMERCIAL | |



**AEROPORTO INTERNACIONAL DE CABO FRIO - SBCB
ALTERNATIVA 02**