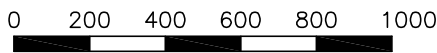


Imagem: Google Earth

ESC.: 1:20.000

ESCALA GRÁFICA



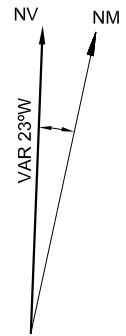
LEGENDA:

- 01- HANGARES;
- 02- TERMINAL DE CARGAS;
- 03- PÁTIO DE CAMINHÕES DO TECA;
- 04- SUBESTAÇÃO;
- 05- ÁREA ADMINISTRATIVA;
- 06- TERMINAL DE PASSAGEIROS - OFFSHORE;
- 07- ÁREA DE EQUIPAMENTO DE RAMPA;
- 07a- TERMINAL DE AVIAÇÃO REGULAR;
- 07b- TERMINAL DE AVIAÇÃO GERAL;
- 08- RESTAURANTE;
- 09- ESTACIONAMENTO - OFFSHORE;
- 10- MANUTENÇÃO MECÂNICA;
- 11- BALANÇA (TECA);
- 12a- HORTO;
- 12b- ÁREA PARA SEGREGAÇÃO DE

- RESÍDUOS;
- 13a- HANGAR - HELICÓPTEROS;
- 13b- PÁTIO HANGAR;
- 14a- PARQUE DE ABASTECIMENTO DE AERONAVES (PAA);
- 14b- NOVO LOTE DO PAA;
- 15- PORTÃO / PORTARIA;
- 16- D.V.O.R.;
- 17- BIRUTA;
- 18- ESTAÇÃO METEOROLÓGICA;
- 19- PAPI;
- 20- FAROL ROTATIVO;
- 21- ÁREA ADMINISTRATIVA;
- 22- SEÇÃO CONTRA INCÊNDIO;
- 23- PISTA DE POUSO E DECOLAGEM - 2.550m x 45m (ASPH);

- 24- PISTA DE TÁXI A;
- 25- PISTA DE TÁXI B;
- 26a- PÁTIO DE ESTACIONAMENTO DE AERONAVES I;
- 26b- PÁTIO DE ESTACIONAMENTO DE AERONAVES II;
- 26c- PÁTIO DE ESTACIONAMENTO DE AERONAVES II (EXPANSÃO);
- 26d- PÁTIO DE ESTACIONAMENTO DE AERONAVES III;
- 27- PÁTIO ASSOCIADO OFFSHORE (EXPANSÃO);
- 28- TORRE DE CONTROLE;
- 29- AMPLIAÇÃO DO HANGAR DE CARGA;
- 30- RESA.

DECLINAÇÃO MAGNÉTICA ATUALIZADA PARA 2021



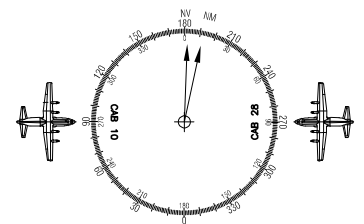
OBS.:
- DATUM SIRGAS2000 WGS-84
- MERIDIANO CENTRAL: 45° WGR

LEGENDA:

- LIMITE DA ÁREA PATRIMONIAL DO AEROPORTO - 2.095.907,30m²
- LIMITE DA CERCA OPERACIONAL DO AEROPORTO
- AMPLIAÇÕES DA ÁREA PATRIMONIAL - 374.380,0m²
- EDIFICAÇÕES EXISTENTES
- EDIFICAÇÕES NOVAS OU AMPLIAÇÕES DE EXISTENTES

- COMPLEMENTAÇÃO DE PORTÕES/GUARITAS
- ESTACIONAMENTO COMERCIAL
- ESTACIONAMENTO OFFSHORE
- ESTACIONAMENTO ÁREA COMERCIAL - CARGA
- ÁREA COMERCIAL

- COMPLEMENTAÇÃO DA CERCA PATRIMONIAL
- VIA DE SERVIÇO
- PONTO DE REFERÊNCIA DO AEROPORTO



**AEROPORTO INTERNACIONAL DE CABO FRIO - SBCB
ALTERNATIVA 03**