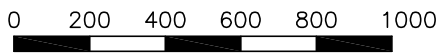




Imagem: Google Earth

ESC.: 1:20.000

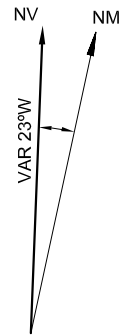
ESCALA GRÁFICA



**LEGENDA:**

- |  |   |  |
|--|---|--|
| 01- HANGARES;  | 13a- HANGAR - HELICÓPTEROS;                           | 26b- PÁTIO DE ESTACIONAMENTO DE AERONAVES II;            |
| 02- TERMINAL DE CARGAS;                                  | 13b- PÁTIO HANGAR;                                    | 26c- PÁTIO DE ESTACIONAMENTO DE AERONAVES II (EXPANSÃO); |
| 03- PÁTIO DE CAMINHÕES DO TECA;                          | 14a- PARQUE DE ABASTECIMENTO DE AERONAVES (PAA);      | 26d- PÁTIO DE ESTACIONAMENTO DE AERONAVES III;           |
| 04- SUBESTAÇÃO;  | 14b- NOVO LOTE DO PAA;                                | 26e- PÁTIO DE ESTACIONAMENTO DE AERONAVES IV;            |
| 05- ÁREA ADMINISTRATIVA;                                 | 15- PORTÃO / PORTARIA;                                | 27- PÁTIO ASSOCIADO OFFSHORE (EXPANSÃO);                 |
| 06a- TERMINAL DE PASSAGEIROS DOMÉSTICO/INTERNACIONAL;    | 16- HANGARAGEM;                                       | 28- D.V.O.R.;  |
| 06b- MANUTENÇÃO - OFFSHORE;                              | 17- BIRUTA;   | 29- AMPLIAÇÃO DO HANGAR DE CARGA;                        |
| 07a- TERMINAL DE PASSAGEIROS - OFFSHORE;                 | 18- ESTAÇÃO METEOROLÓGICA;                            | 30- ÁREA DE EQUIPAMENTO DE RAMPA;                        |
| 07b- TERMINAL DE PASSAGEIROS AVIAÇÃO GERAL + HANGARAGEM; | 19- PAPI;   | 31- TORRE DE CONTROLE;                                   |
| 08- RESTAURANTE;   | 20- FAROL ROTATIVO;                                   | 32- RESA;  |
| 09- ESTACIONAMENTO - OFFSHORE;                           | 21- ÁREA ADMINISTRATIVA;                              | 33- PISTA DE TÁXI C;                                     |
| 10- MANUTENÇÃO MECÂNICA;                                 | 22- SEÇÃO CONTRA INCÊNDIO;                            | 34- PISTA DE TÁXI D;                                     |
| 11- BALANÇA (TECA);                                      | 23- PISTA DE POUSO E DECOLAGEM - 2.550m x 45m (ASPH); | 35- PISTA DE TÁXI E;                                     |
| 12a- HORTO;  | 24- PISTA DE TÁXI A;                                  | 36- PISTA DE TÁXI F.                                     |
| 12b- ÁREA PARA SEGREGAÇÃO DE RESÍDUOS;                   | 25- PISTA DE TÁXI B;                                  |  |
|  | 26a- PÁTIO DE ESTACIONAMENTO DE AERONAVES I;          |  |

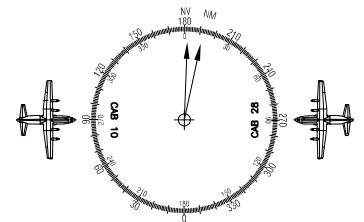
DECLINAÇÃO MAGNÉTICA ATUALIZADA PARA 2021



OBS.:  
- DATUM SIRGAS2000 WGS-84  
- MERIDIANO CENTRAL: 45° WGR

**LEGENDA:**

- |  |                                       |                                  |
|--|---------------------------------------|----------------------------------|
| LIMITE DA ÁREA PATRIMONIAL DO AEROPORTO - 2.187.268,70m² | COMPLEMENTAÇÃO DE PORTÕES/GUARITAS    | VIA DE SERVIÇO                   |
| AMPLIAÇÕES DA ÁREA PATRIMONIAL - 374.380,0m²             | ESTACIONAMENTO COMERCIAL              | AV. ADOLFO BERANGER JUNIOR       |
| LIMITE DA CERCA OPERACIONAL DO AEROPORTO                 | ESTACIONAMENTO OFFSHORE               | PONTO DE REFERÊNCIA DO AEROPORTO |
| EDIFICAÇÕES EXISTENTES                                   | ESTACIONAMENTO ÁREA COMERCIAL - CARGA |                                  |
| EDIFICAÇÕES NOVAS OU AMPLIAÇÕES DE EXISTENTES            | ÁREA COMERCIAL                        |                                  |



**AEROPORTO INTERNACIONAL DE CABO FRIO - SBCB  
ALTERNATIVA SELECIONADA**