


Imagem: Google Earth

ESC.: 1:20.000

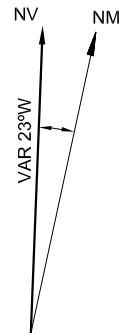
ESCALA GRÁFICA



### LEGENDA:

- |   |   |
|---|---|
| 01- HANGARES;   | 14- PARQUE DE ABASTECIMENTO DE AERONAVES (PAA);       |
| 02- TERMINAL DE CARGAS;   | 15- PORTÃO / PORTARIA;                                |
| 03- ÁREA DE EQUIPAMENTO DE RAMPA;   | 16- NDB;  |
| 04- NOVA EDIFICAÇÃO PARA A SUBESTAÇÃO;                                      | 17- BIRUTA;   |
| 05- ÁREA ADMINISTRATIVA;  | 18- ESTAÇÃO METEOROLÓGICA;                            |
| 06- TERMINAL DE PASSAGEIROS DOMÉSTICO/INTERNACIONAL;                        | 19- PAPI;   |
| 07- MÓDULO OPERACIONAL PROVISÓRIO – MOP (TERMINAL DE PASSAGEIROS OFFSHORE); | 20- FAROL ROTATIVO;                                   |
| 08- RESTAURANTE;  | 21- ÁREA ADMINISTRATIVA;                              |
| 09a- ESTACIONAMENTO DE VEÍCULOS;  | 22- SEÇÃO CONTRA INCÊNDIO;                            |
| 09b- ESTACIONAMENTO PARA CAMINHÕES DE ABASTECIMENTO RÁPIDO;                 | 23- PISTA DE POUSO E DECOLAGEM - 2.550m x 45m (ASPH); |
| 10- MANUTENÇÃO MECÂNICA;  | 24- PISTA DE TÁXI A;                                  |
| 11- BALANÇA (TECA);   | 25- PISTA DE TÁXI B;                                  |
| 12a- HORTO;   | 26a- PÁTIO DE ESTACIONAMENTO DE AERONAVES I;          |
| 12b- ÁREA PARA SEGREGAÇÃO DE RESÍDUOS;                                      | 26b- PÁTIO DE ESTACIONAMENTO DE AERONAVES II;         |
| 13a- HANGAR - HELICÓPTEROS;   | 27- RESA.   |
| 13b- PÁTIO HANGAR;  |   |

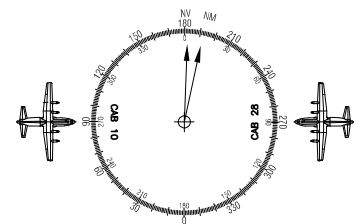
DECLINAÇÃO MAGNÉTICA ATUALIZADA PARA 2021



OBS.:  
- DATUM SIRGAS2000 WGS-84  
- MERIDIANO CENTRAL: 45° WGR

### LEGENDA:

- |  |  |
|--|--|
| LIMITE DA ÁREA PATRIMONIAL DO AEROPORTO - 2.187.268,70m² | COMPLEMENTAÇÃO DE PORTÕES/GUARITAS       |
| LIMITE DA CERCA OPERACIONAL DO AEROPORTO                 | COMPLEMENTAÇÃO DA CERCA PATRIMONIAL      |
| AMPLIAÇÕES DA ÁREA PATRIMONIAL - 35.927,5m²              | IMPLANTAÇÃO DA VIA DE SERVIÇO NO ENTORNO |
| EDIFICAÇÕES EXISTENTES                                   | ADOLFO BERANGER JUNIOR                   |
| EDIFICAÇÕES NOVAS OU AMPLIAÇÕES DE EXISTENTES            | PONTO DE REFERÊNCIA DO AEROPORTO         |



## AEROPORTO INTERNACIONAL DE CABO FRIO - SBCB 1ª FASE A (2023)