


Imagem: Google Earth

ESC.: 1:20.000

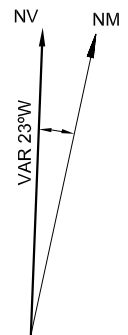
ESCALA GRÁFICA



**LEGENDA:**

- |                                                             |                                                       |
|-------------------------------------------------------------|-------------------------------------------------------|
| 01- HANGARES;                                               | 14- PARQUE DE ABASTECIMENTO DE AERONAVES (PAA);       |
| 02- TERMINAL DE CARGAS;                                     | 15- PORTÃO / PORTARIA;                                |
| 03- ÁREA DE EQUIPAMENTO DE RAMPA;                           | 16a- PÁTIO DE ESTACIONAMENTO DE AERONAVES I;          |
| 04- SUBESTAÇÃO;                                             | 16b- PÁTIO DE ESTACIONAMENTO DE AERONAVES II;         |
| 05- ÁREA ADMINISTRATIVA;                                    | 17- BIRUTA;                                           |
| 06- AMPLIAÇÃO DO NOVO TERMINAL DE PASSAGEIROS COMERCIAL;    | 18- ESTAÇÃO METEOROLÓGICA;                            |
| 07- D.V.O.R.;                                               | 19- PAPI;                                             |
| 08- RESTAURANTE;                                            | 20- FAROL ROTATIVO;                                   |
| 09a- ESTACIONAMENTO - VEÍCULOS;                             | 21- ÁREA ADMINISTRATIVA;                              |
| 09b- ESTACIONAMENTO PARA CAMINHÕES DE ABASTECIMENTO RÁPIDO; | 22- SEÇÃO CONTRA INCÊNDIO;                            |
| 10- MANUTENÇÃO MECÂNICA;                                    | 23- PISTA DE POUSO E DECOLAGEM - 2.550m x 45m (ASPH); |
| 11- BALANÇA (TECA);                                         | 24- PISTA DE TÁXI A;                                  |
| 12a- HORTO;                                                 | 25- PISTA DE TÁXI B;                                  |
| 12b- ÁREA PARA SEGREGAÇÃO DE RESÍDUOS;                      | 26- RESA.                                             |
| 13a- HANGAR CHC - HELICÓPTEROS;                             |                                                       |
| 13b- PÁTIO HANGAR CHC                                       |                                                       |

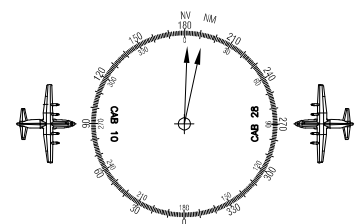
DECLINAÇÃO MAGNÉTICA ATUALIZADA PARA 2021



OBS.:  
 - DATUM SIRGAS2000 WGS-84  
 - MERIDIANO CENTRAL: 45° WGr

**LEGENDA:**

- |                                                          |                                    |
|----------------------------------------------------------|------------------------------------|
| LIMITE DA ÁREA PATRIMONIAL DO AEROPORTO - 2.187.268,70m² | COMPLEMENTAÇÃO DE PORTÕES/GUARITAS |
| LIMITE DA CERCA OPERACIONAL DO AEROPORTO                 | VIA DE SERVIÇO EXISTENTE           |
| EDIFICAÇÕES EXISTENTES                                   | AV. ADOLFO BERANGER JUNIOR         |
| EDIFICAÇÕES NOVAS OU AMPLIAÇÕES DE EXISTENTES            | PONTO DE REFERÊNCIA DO AEROPORTO   |



**AEROPORTO INTERNACIONAL DE CABO FRIO - SBCB  
 2ª FASE (2028)**